




СОГЛАСОВАНО

Экспликация участков			
№ участка	Вид разрешенного использования	Площадь, м²	Код
1	Земельные участки (территории) общего пользования	174	12.0
2	Коммунальное обслуживание	7759	3.1
3	Коммунальное обслуживание	618	3.1
4	Коммунальное обслуживание	12935	3.1
5	Земельные участки (территории) общего пользования	12418	12.0
6	Обслуживание автотранспорта	3116	4.9
7	Коммунальное обслуживание	1033	3.1
8	Многоэтажная жилая застройка (высотная застройка)	59024	2.6
9	Коммунальное обслуживание	1131	3.1
10	Коммунальное обслуживание	1989	3.1
11	Дошкольное, начальное и среднее общее образование	11900	3.5.1
12	Дошкольное, начальное и среднее общее образование	29550	3.5.1
13	Земельные участки (территории) общего пользования	9046	12.0
14	Коммунальное обслуживание	782	3.1
15	Коммунальное обслуживание	6077	3.1
16	Обслуживание автотранспорта	3440	4.9
17	Коммунальное обслуживание	7964	3.1
18	Обслуживание автотранспорта	10992	4.9
19	Земельные участки (территории) общего пользования	25885	12.0
20	Многоэтажная жилая застройка (высотная застройка)	80337	2.6
21	Земельные участки (территории) общего пользования	11664	12.0
22	Земельные участки (территории) общего пользования	12905	12.0
23	Дошкольное, начальное и среднее общее образование	11920	3.5.1
24	Дошкольное, начальное и среднее общее образование	38752	3.5.1
25	Дошкольное, начальное и среднее общее образование	11920	3.5.1
26	Многоэтажная жилая застройка (высотная застройка)	19285	2.6
27	Земельные участки (территории) общего пользования	15293	12.0
28	Земельные участки (территории) общего пользования	593	12.0
29	Религиозное использование	2997	3.7
30	Многоэтажная жилая застройка (высотная застройка)	7415	2.6
31	Многоэтажная жилая застройка (высотная застройка)	13548	2.6
32	Многоэтажная жилая застройка (высотная застройка)	8882	2.6
33	Многоэтажная жилая застройка (высотная застройка)	13173	2.6
34	Многоэтажная жилая застройка (высотная застройка)	8730	2.6

Экспликация участков /продолжение/			
№ участка	Вид разрешенного использования	Площадь, м²	Код
35	Многоэтажная жилая застройка (высотная застройка)	7892	2.6
36	Земельные участки (территории) общего пользования	17894	12.0
37	Коммунальное обслуживание	9750	3.1
38	Земельные участки (территории) общего пользования	6773	12.0
39	Объекты придорожного сервиса	14757	4.9.1
40	Обслуживание автотранспорта	2743	4.9
41	Коммунальное обслуживание	4669	3.1
42	Земельные участки (территории) общего пользования	12358	12.0
43	Земельные участки (территории) общего пользования	22494	12.0
44	Многоэтажная жилая застройка (высотная застройка)	14016	2.6
45	Обслуживание автотранспорта	4251	4.9
46	Земельные участки (территории) общего пользования	172	12.0
47	Коммунальное обслуживание	609	3.1
48	Дошкольное, начальное и среднее общее образование	9668	3.5.1
49	Земельные участки (территории) общего пользования	1822	12.0
50	Многоэтажная жилая застройка (высотная застройка)	58720	2.6
51	Земельные участки (территории) общего пользования	4166	12.0
52	Земельные участки (территории) общего пользования	27585	12.0
53	Земельные участки (территории) общего пользования	1049	12.0
54	Обслуживание автотранспорта	6360	4.9
55	Многоэтажная жилая застройка (высотная застройка)	17670	2.6
56	Многоэтажная жилая застройка (высотная застройка)	5053	2.6

						01-01/16 -ПМ			
						Проект планировки и проект межевания земельных участков с кадастровыми номерами 23:43:0000000:1525 и 23:43:0000000:1523, расположенных в районе п.Знаменский и пгт.Зеленопольский МО города Краснодара			
ИЗМ.	КОЛ.УЧ	ЛИСТ	№ ДОК	ПОДПИСЬ	ДАТА	Проект межевания территории	СТАДИЯ	ЛИСТ	ЛИСТОВ
ГИП		Перова			12.17		П	2	
ГАП		Сидер			12.17				
Разраб.		Перова			12.17	Схема раздела земельных участков. Экспликация участков		ООО "АРНИКА" г. Барнаул	